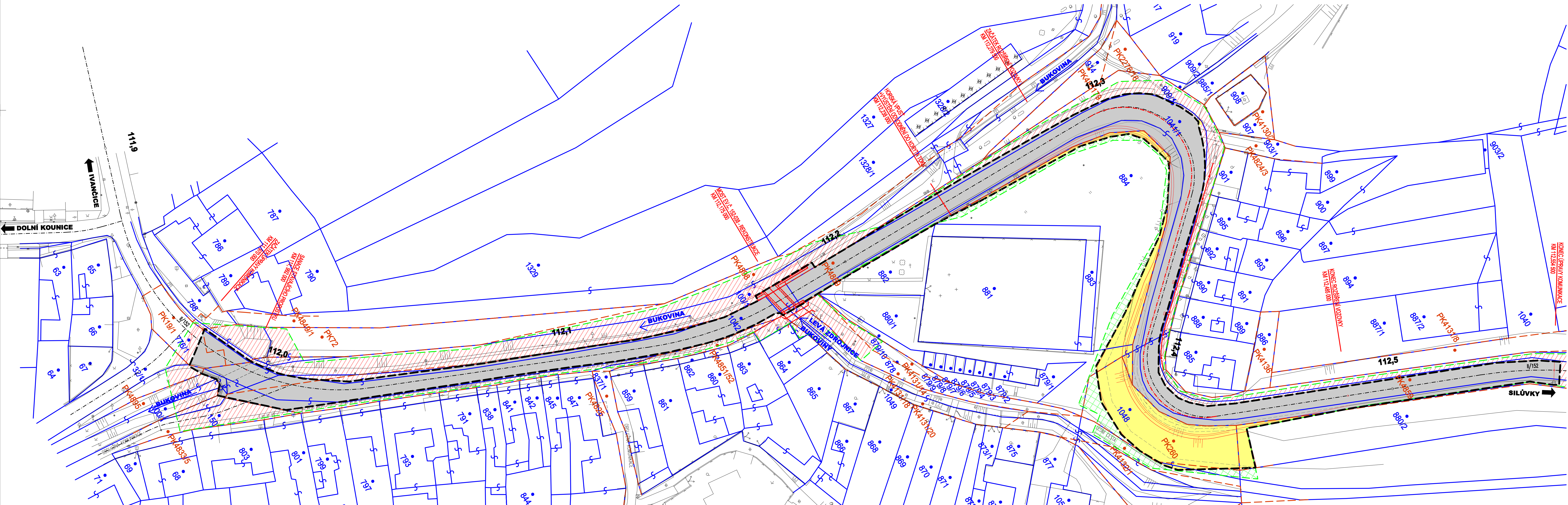






# KATASTRÁLNÍ MAPA - ZÁKRES ZÁBORŮ 1:500



LEGENDA ZABOROVÝCH PLOCH :

- |   |   |
|---|---|
|    | PLOCHA DOČASNÉHO ZÁBORU DO 1 ROKU - BEZ OCHRANY               |
|    | PLOCHA DOČASNÉHO ZÁBORU DO 1 ROKU - S OCHRANOU ZPF NEBO PUPFL |
|   | PLOCHA TRVALÉHO ZÁBORU - BEZ OCHRANY                          |
|  | PLOCHA TRVALÉHO ZÁBORU - S OCHRANOU ZPF NEBO PUPFL            |

**LEGENDA :**

- |   |                            |
|---|----------------------------|
|  | HRANICE PARCEL Z KN        |
| • 1043  | PARCELNÍ ČÍSLO Z KN        |
|  | HRANICE PARCEL Z PK        |
| • PK1043  | PARCELNÍ ČÍSLO Z PK        |
|  | NOVĚ NAVRHOVANÝ STAV       |
|  | STÁVAJÍCÍ STAV - ZRUŠENÝ   |
|  | STÁVAJÍCÍ STAV - ZACHOVANÝ |

**DOSING**  
Dopravoprojekt Brno group, spol. s r.o.  
Kounicova 13, 602 00 Brno  
✉ dosing@dosing.cz  
☎ 541218956,7

VYPRACOVAL	ING. PETR HETMÁNEK	<i>Hele</i>	FORMÁT	12 A4
AKCE	II/152 MORAVSKÉ BRÁNICE 1.STAVBA (+MOST 152-038)		MĚŘÍTKO	1 : 500
			ÚČEL	IZ
			Č. ZAKÁZKY	2019-20
PŘÍLOHA	KATASTRÁLNÍ MAPA - ZÁKRES ZÁBORŮ		Č. SOUPRAVY	Č. PŘÍLOHY <b>04.1</b>